ELABORATI GRAFICI ANTINCENDIO- STATO DI PROGETTO

Pianta piano terra - quota 0.00 m - Mezzi ed impianti di estinzione

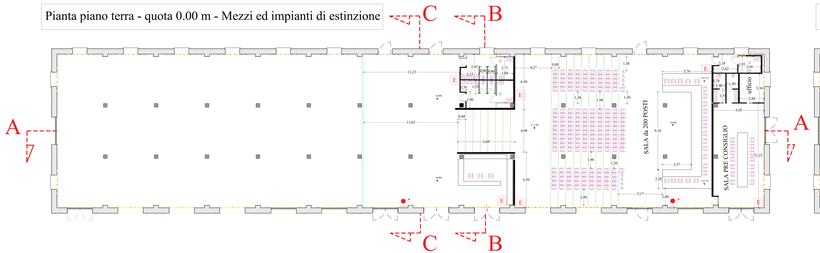

Pianta piano terra - quota 0.00 m - Misure di emergenza

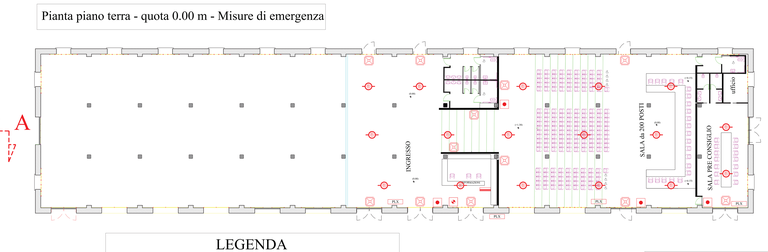

Pianta piano terra - quota +7.40 m

copertura fissa non calpestabile in cartongesso
zone servizi igienici, posizionata a 4.00 m da terra

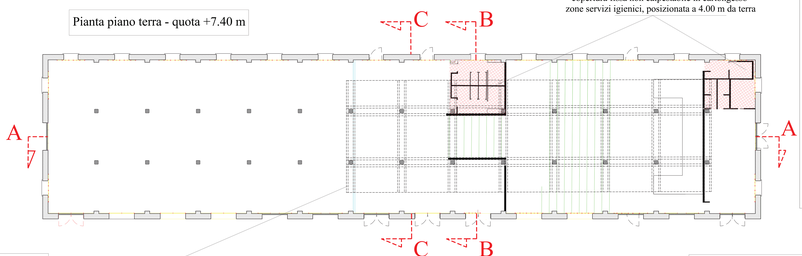

struttura metallica di progetto per sostegno impianti

Pianta piano terra - quota 0.00 m - Misure per l'esodo

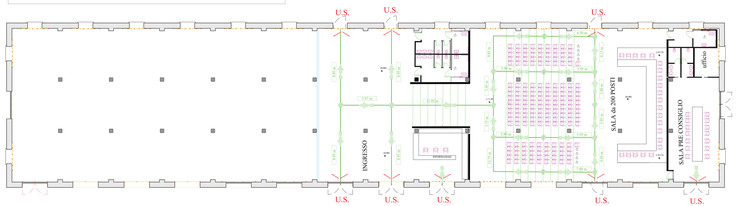

LEGENDA

- Pareti perimetrali in muratura e c.a. R 60
- Strutture verticali in c.a. R 60
- E — Estintore a polvere da 6KG 13A 89BC
- Naspo DN 25 a parete (con lancia)
- Centrale di rilevazione incendio
- Rilevatore di fumo
- Pulsante ad accesso protetto (con coperchio a rottura vetro)
- Pulsante di sgancio elettrico generale
- Illuminazione di sicurezza
- 19,09 m — Via di esodo con lunghezza percorso di esodo
- Porta con maniglione antipanico
- U.S. — Uscita di sicurezza

Prospetto Nord - corte interna

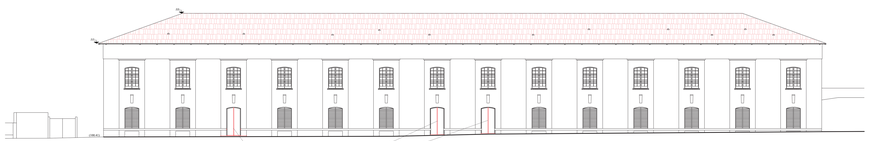

uscite di progetto da ricavare dai vani finestra esistenti

Sezione C-C

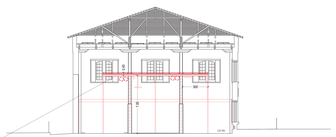

struttura metallica di progetto per sostegno impianti

Prospetto Sud - principale



Prospetto Est - verso il municipio

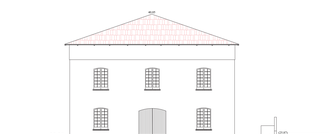

Sezione A-A

rivestimento in travertino

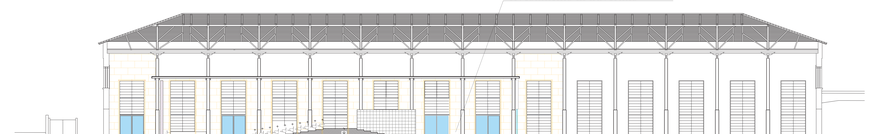

Sezione B-B

COMUNE DI PONTECAGNANO FAIANO SALERNO

APQ "INFRASTRUTTURE PER I SISTEMI URBANI".
Lavori di
"Realizzazione del complesso ex tabacchificio Centola: ambito A2, lotto A2.2a – Auditorium"
(cod. M A7A.A2F).

Progetto Esecutivo

11 GRAFICI ANTINCENDIO - SCALA 1:100

R.U.P.: ING. GIOVANNI DI MARTINO
RESPONSABILE A. MIS.A.2.2B: ING. DANIELA PANDOLFO
A. DIRIGENTE: DOTT. GIUSEPPE LANCIERI

Aggiornamento settembre 2022

PROGETTO: HUB Servizi Integrati per l'Ingegneria
Società Benefit GROMA
RESPONSABILE INTEGRAZIONE SPECIALISTICHE: DOTT. G. GIUSEPPE MONACO